

WYKAZ SZLAKÓW TURYSTYCZNYCH
WCHODZĄCYCH W SKŁAD
WIELKOPOLSKIEGO SYSTEMU SZLAKÓW PIESZYCH

(na podstawie opracowania pt. *„Znakowane piesze szlaki turystyczne województwa wielkopolskiego – ocena stanu istniejącego, program nowego układu”*, przygotowanego przez zespół pod kierownictwem dr. inż. W. Łęckiego)

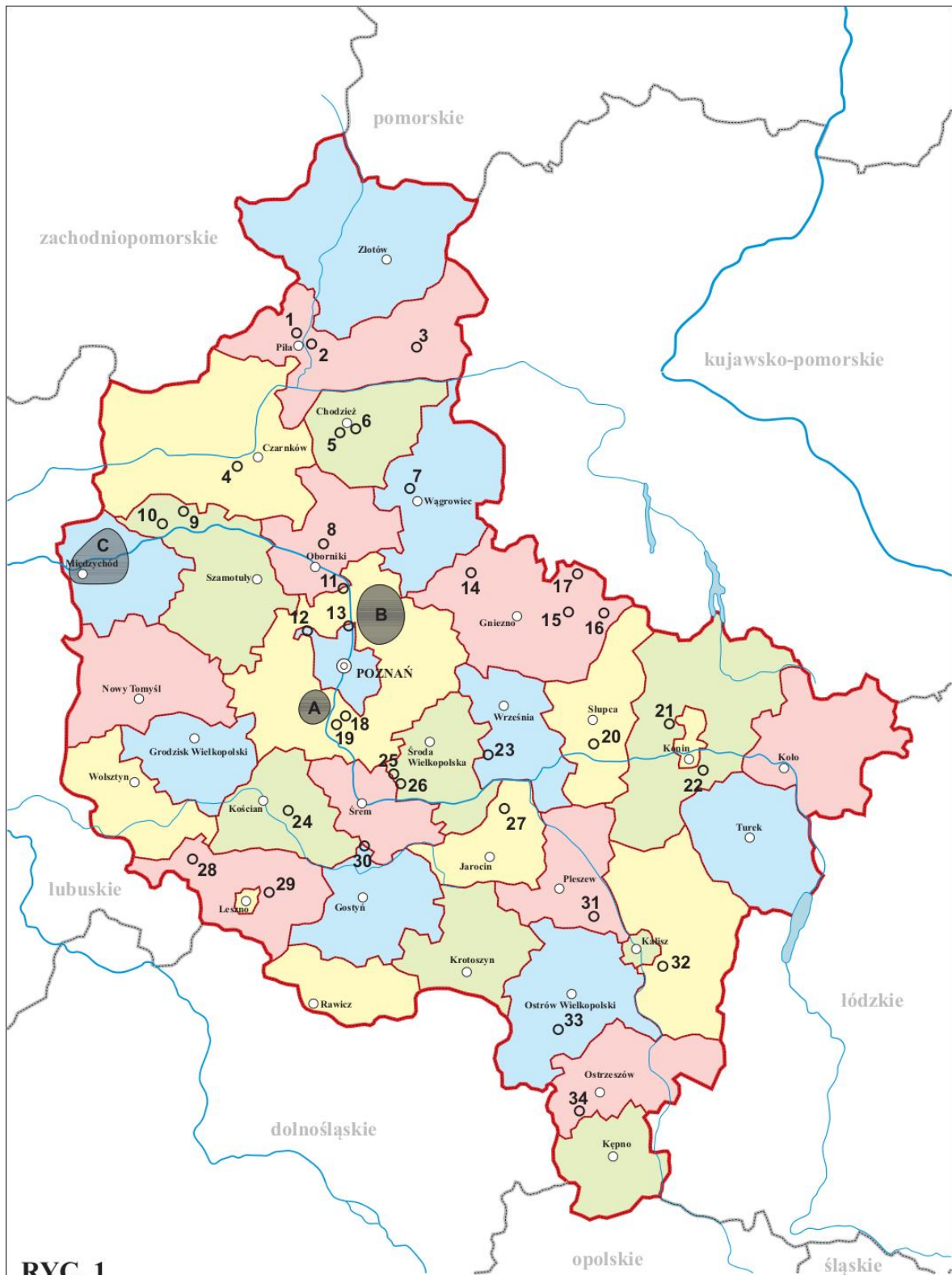
8.2. SZLAKI SPACEROWE

8.2.1. WYKAZ SZLAKÓW

Zaprojektowano 34 szlaki spacerowe o łącznej długości 313 km. Są to szlaki:

1. Piła – Rezerwat „Kuźnik”; 5 km
2. Piła Koszyce – Piła Płotki; 9 km
3. Osiek nad Notecią – Dębowa Góra –Krostkowo; 5 km
4. Lubasz – Goraj Zamek – Czarnków; 14 km
5. Chodzież – Gontyniec – Chodzież; 9 km
6. Chodzież – Rataje – Chodzież; 13 km
7. Wągrowiec – Jez. Durowskie – Kobylec – Wągrowiec; 11 km
8. Jaracz Młyn – Wełna – Jaracz Młyn; 7 km
9. Mokrz – Witoldowo – Tomaszewo – Mokrz; 7 km
10. Bucharzewo – Samita – Góra Pustelnia – Bucharzewo; 8 km
11. Starczanowo – Ostrów Radzimski– rezerwat „Śnieżycowy Jar” – Starczanowo; 5 km
12. Poznań Golęcín – Strzeszynek – Krzyżownicy; 13 km
13. Piątkowo – Góra Morasko – Morasko – Piątkowo; 11 km
14. Lednickie Pola – Imiołki – Sławno – Lednickie Pola; 8 km
15. Jankowo Dolne (st. kol.) – Jez. Wierzbiczańskie – Jankowo Dolne (st. kol.); 9 km
16. Skorzęcin (plaża) – Piła – Skorzęcin (plaża); 9 km
17. Wydartowo – Duszno – Wał Wydartowski – Wydartowo; 9 km
18. Wiórek – Rogalinek – Rogalin; 13 km
19. Rogalin – Podlesie – Rogalinek – Rogalin; 11 km
20. Łąd – Polickie Góry – Łąd; 8 km
21. Włodzimirów – Bieniszew – Kazimierz Biskupi; 7 km
22. Brzeźno – Złota Góra – Żychlin; 9 km
23. Miłosław – Wiecznogóra – Miłosław; 8 km
24. Turew – Rąbin – Turew; 15 km
25. Jezioro Wielkie – Jez. Łękno – Zaniemyśl; 6 km
26. Zaniemyśl – Majdany – Zwola – Zaniemyśl; 9 km
27. Żerków – Brzostów – Śmiełów; 6 km
28. Boszkowo – Jez. Dominickie – Boszkowo; 11 km
29. Kąkolewo – Trzebania – Osieczna; 8 km
30. Cichowo – Rezerwat „Miranowo” – Dolsk; 9 km
31. Gołuchów – głaz św. Jadwigi – Gołuchów; 8 km
32. Opatówek – Trojanów – Szałe; 9 km
33. Antonin – Leśn. Strugi – Antonin; 13 km
34. Kobyla Góra (wieś) – Kobyla Góra (szczyt) – Kobyla Góra (wieś); 11 km

Schemat lokalizacji szlaków pokazano na ryc. 1.



RYC. 1
SCHEMAT LOKALIZACJI PIESZYCH SZLAKÓW SPACEROWYCH
WG PROGRAMU MODERNIZACJI

○¹ - szlak nr 1

Obszary o szczególnych predyspozycjach dla turystyki pieszej:

A - Wielkopolski Park Narodowy

B - Puszcza Zielonka

C - Pojezierze Międzychodzko-Sierakowskie

8.2.2. CHARAKTERYSTYKI SZLAKÓW

Uwaga: w opisach skrót MPK oznacza lokalną komunikację autobusową, niezależnie od nazwy przewoźnika.

SZLAK NR 1

PIŁA – REZERWAT „KUŹNIK”

Powiat pilski.

Znaki: niebieskie i żółte; 5 km.

Część szlaków z Piły do Płytnicy i z Piły do Skrzatusza.

Początek i koniec szlaku na parkingu przy północnej granicy Piły, przy szosie nr 10

Bydgoszcz–Szczecin. Dojazd autobusami MPK.

Trasa okrężna

Początkowo szlakiem żółtym do Skrzatusza. Powrót wzdłuż zachodnich brzegów jeziora, szlakiem niebieskim prowadzącym z Płytnicy. Ciekawe lasy, jeziora, urozmaicona rzeźba terenu. Rezerwat przyrody „Kuźnik”.

SZLAK NR 2

PIŁA KOSZYCE – PIŁA PŁOTKI

Powiat pilski.

Znaki niebieskie, 9 km.

Część szlaku niebieskiego z Piły (od dworca kolejowego) do Kaczor.

Początek: nieopodal elektrowni wodnej Koszyce, dojazd autobusami MPK.

Koniec: przy szosie Piła–Zelgniewo powrót autobusami MPK.

W 90% trasa wiedzie lasami, początkowo wzdłuż Gwdy, a następnie nad jeziorami Okoniowe i Płotki.

SZLAK NR 3

OSIEK NAD NOTECIĄ – DĘBOWA GÓRA – KROSTKOWO

Powiat pilski.

Znaki żółte, 5 km.

Część szlaku z Nakła do Piły Kaliny.

Początek szlaku przy stacji kolejowej Osiek, koniec przy stacji kolejowej Krostkowo.

Trasa liniowa.

Możliwość realizacji wycieczki trasą okrężną: Osiek ⇄ Krostkowo – Osiek, długości 7 km.

Parking przy skansenie w Osieku. Odcinek powrotny z Krostkowa do Osieka mało uczęszczaną drogą asfaltową.

Uwaga

Pożądana korekta przebiegu szlaku żółtego na odcinku Osiek – Dębowa Góra. Szlak należy poprowadzić przy cegielni na północ, dalej lasem skrajem rezerwatu „Zielona Góra” do szczytu Dębowej Góry.

Trasa prowadzi przez jedno z najwyższych wzniesień północnej Wielkopolski. Piękne lasy liściaste, bogato urzeźbiony teren. W Osieku muzeum skansenowskie.

SZLAK NR 4

LUBASZ – GORAJ ZAMEK – CZARNKÓW

Powiat czarnkowsko-trzcianecki.

Znaki zielone; 14 km.

Część szlaku z Obrzycka do Czarnkowa. Początek szlaku w Lubasz przy kościele (centrum wsi). Koniec szlaku w Czarnkowie na Rynku.

Trasa liniowa.

Możliwość podzielenia szlaku na dwa odcinki: Lubasz – Goraj Zamek (6 km) i Goraj Zamek – Czarnków (8 km).

Szlak prowadzi przez bardzo urozmaicony teren przy południowej krawędzi dolnej Noteci. Wzgórza, doliny, urozmaicone lasy, jezioro. Ośrodek wczasowy w Lubasz. Zabytki Lubasza, Goraja (zamek) i Czarnkowa.

SZLAK NR 5

CHODZIEŹ – GONTYŃCIEC – CHODZIEŹ

Powiat chodzieski;

Znaki czerwone i żółte; 9 km.

Szlak czerwony jest częścią szlaku z Chodzieży do Ujścia, a szlak żółty częścią szlaku okrężnego z Chodzieży do Chodzieży.

Początek i koniec szlaku przy stacji kolejowej.

Wariant pierwszy – trasa liniowa, wariant drugi – trasa okrężna.

Możliwość parkowania przy stacji kolejowej.

Ciekawy przebieg szlaku prowadzący w bardzo urozmaiconym terenie leśnym przez siedem wzniesień i siedem głębokich dolinek na szczyt Gontyńca – najwyższego wzniesienia w paśmie wzgórz morenowych okolic Chodzieży. Z Gontyńca do wyboru są dwa warianty szlakiem żółtym: krótszy do Oleśnicy, skąd do Chodzieży można dojechać autobusami MPK i dłuższy nad jez. Karczewnik, a stamtąd do Chodzieży – 17 km.

W Chodzieży obiekty zabytkowe.

SZLAK NR 6

CHODZIEŹ – RATAJE – CHODZIEŹ

Powiat chodzieski.

Znaki czarne; 13 km.

Początek i koniec szlaku przy stacji kolejowej.

Trasa okrężna.

Możliwość parkowania przy stacji kolejowej.

Szlak początkowo prowadzi przez miasto nad Jez. Chodzieskie, następnie promenadą nadjeziorną, a później przez wzgórza i lasy. Ładne widoki, stok z wyciągiem narciarskim i zabytki w Chodzieży.

Istnieje możliwość podzielenia trasy szlaku na dwa odcinki: z Chodzieży do Rataj /3,5 km/, skąd powrót do miasta autobusem MPK oraz z Rataj do Chodzieży /9,5 km/ – dojazd do Rataj z Chodzieży autobusem MPK.

SZLAK NR 7

WĄGROWIEC – JEZ. DUROWSKIE – KOBYLEC – WĄGROWIEC

Powiat wągrowiecki;

Znaki czerwone oraz odcinek obecnie nieznakowany; 11 km.

Część szlaku Czerwonak–Piła

(Wągrowiec – Margonin)

Początek i koniec szlaku nad Jez. Durowskim, przy południowym krańcu.

Trasa okrężna.

Parking m.in. przy Domu Kultury i hotelu „Pietrek”. Możliwość podzielenia szlaku na dwa odcinki: Wągrowiec – Kobylec (PKP, PKS) i Kobylec – Wągrowiec – 2 x ok. 5,5 km.

Trasa wiedzie wokół Jez. Durowskiego, część ładną promenadą nadjeziorną.

Zabytki Wągrowca.

Uwaga

Potrzeba wyznakowania nowego szlaku (czarnego) z Kobylca wzdłuż wschodniego brzegu Jez. Durowskiego i koło grobowca Keglów.

SZLAK NR 8

JARACZ MŁYN – WEŁNA – JARACZ MŁYN

Powiat obornicki.

Trasa obecnie nieznakowana; 7 km.

Początek i koniec szlaku przy Muzeum Młynarstwa i Wodnych Urządzeń Przemysłu Wiejskiego w Jaraczu.

Trasa okrężna.

Parking przy muzeum. Brak komunikacji publicznej.

Szlak prowadzi lasami, a na odcinku od wsi Wełna do Jaracza Młyna wzdłuż rzeki Wełny.

Zabytki w Wełnie i muzeum w Jaraczu.

Uwaga

Szlak wymaga wytrasowania i wyznakowania w terenie.

SZLAK NR 9

MOKRZ – WITOLDOWO – TOMASZEWO – MOKRZ

Powiat szamotulski.

Znaki czerwone i zielone 7 km.

Części szlaków z Wronek do Zatomia i z Chojna do Sierakwa.

Początek i koniec szlaku przy stacji kolejowej w Mokrze.

Trasa okrężna.

Możliwość zaparkowania samochodu przy stacji kolejowej.

Trasa w całości wiedzie lasami Puszczy Noteckiej m.in. wśród wydm. Atrakcyjna szczególnie jesienią, w sezonie grzybowym.

Uwaga

Potrzeba wyznakowania szlaku łącznikowego Witoldowo – Tomaszewo długości 2 km.

SZLAK NR 10

BUCHARZEWO – SAMITA – GÓRA PUSTELNIA – BUCHARZEWO

Powiaty międzychodzki i szamotulski.

Znaki niebieskie i czerwone; 8 km.

Część szlaków Sieraków – Marylin i Wronki – Zatom.

Początek i koniec szlaku przy schronisku „Chata zbójców” w Bucharzewie–Bukowcach.

Trasa okrężna

Parking przy schronisku.

Brak komunikacji publicznej.

Trasa wiedzie przez lasy Puszczy Noteckiej m.in. skrajem pasma wysokich wydm i nad jez. Chojno.

Uwaga

Potrzeba wyznakowania szlaku łącznikowego – czarnego, od leśnictwa Samita do Góry Pustelnia, długości 2 km.

SZLAK NR 11

STARCZANOWO – OSTRÓW RADZIMSKI – REZERWAT „ŚNIEŻYCOWY JAR” – STARCZANOWO

Powiat poznański.

Znaki zielone; 5 km

Część szlaku zielonego z Długiej Gośliny do Roźnowa.

Początek i koniec szlaku na parkingu w Starczanowie. Brak komunikacji publicznej.

Trasa okrężna.

Szlak ciekawy pod względem przyrodniczym /szczególnie wiosną w czasie kwitnienia śnieżycy/ i historycznym.

Uwaga

Konieczność wyznakowania szlaku łącznikowego /czarnego/ ze Starczanowa przez grodzisko do szlaku zielonego.

SZLAK NR 12

GOŁĘCIN – STRZESZYNEK – KRZYŻOWNIKI

Powiat poznański.

Znaki zielone; 13 km.

Początek szlaku przy przystanku MPK w Gołęczynie.

Koniec szlaku przy przystanku MPK w Krzyżownikach.

Trasa liniowa.

Trasa szlaku wiedzie przez tzw. zachodni klin zieleni Poznania, położony w dolinie Bogdanki, z jeziorami Rusałka i Strzeszyńskim, a dalej wschodnim brzegiem Jez. Kierskiego. Krajobraz urozmaicają tu partie starodrzewu sosnowego, otwarte polanki i zagajniki drzew liściastych. Nad jeziorami kąpieliska.

Możliwość podzielenia szlaku na dwa odcinki: z Gołęcina do Strzeszyna /6 km/ i ze Strzeszyna do Krzyżownik /7,5 km/. W Strzeszynie przystanek MPK.

SZLAK NR 13

PIĄTKOWO – GÓRA MORASKA – MORASKO – PIĄTKOWO

Powiat poznański.

Znaki żółte; 11 km.

Początek i koniec szlaku przy pętli PST w Piątkowie.

Trasa okrężna.

Szlak prowadzi na najwyższe wzniesienie okolic Poznania – na zalesioną Górę Moraską. Na jej zboczach interesujący rezerwat przyrody „Meteoryt Morasko”, a także głaz upamiętniający Franciszka Jaśkowiaka. Ponadto rozległe widoki, ciekawe zabytki w Morasku i kampus MPK.

Uwaga

Istniejący przebieg szlaku należy skorygować, kasując jego odcinek od przystanku autobusowego na Os. Batorego II do Wydziału Fizyki UAM na Morasku /1 km/ i wytyczyć nowy odcinek szlaku od Wydziału Fizyki UAM do pętli PST w Piątkowie i dalej do przejazdu kolejowego obok garaży przy Os. Jana III Sobieskiego /1,3 km/. Tam też należy skasować odcinek szlaku /ok. 100 m/ do przystanku MPK.

SZLAK NR 14

LEDNICKIE POLA – IMIOŁKI – SŁAWNO – LEDNICKIE POLA

Powiat gnieźnieński.

Znaki czerwone oraz fragment leśnej ścieżki dydaktycznej.

Część szlaku Fałkowo – KłECKO.

Początek i koniec szlaku przy ośrodku duszpasterskim o.o. Dominikanów na Lednickich Polach.

Trasa okrężna.

Parking przy ośrodku duszpasterskim. Brak komunikacji publicznej. Ewentualny dojazd do Sławna autobusami PKS na linii Gniezno – KiszKowo.

Trasa wiedzie w większości lasami, na północ od jez. Lednica. Zabytki Sławna i obiekty na Lednickich Polach.

SZLAK NR 15

JANKOWO DOLNE (ST. KOL.) – JEZ. WIERZBICZAŃSKIE – JANKOWO DOLNE (ST. KOL.)

Powiat gnieźnieński.

Znaki zielone, 9 km.

Część szlaku Skorzęcin – Strzyżewo Kościelne

Początek i koniec szlaku przy przystanku kolejowym Jankowo Dolne.

Trasa okrężna.

Parkowanie możliwe przy przystanku kolejowym.

Trasa wiedzie przez bardzo urozmaicony teren. Wzgórza, lasy, ładne widoki na Jez. Wierzbiczańskie.

Uwaga

Istnieje potrzeba wyznakowania szlaku łącznikowego (czarnego) długości ok. 5 km na odcinku Kujawki – Jankowo Dolne (st. kol.).

SZLAK NR 16

SKORZĘCIN (PLAŻA) – PIŁKA – SKORZĘCIN (PLAŻA)

Powiat gnieźnieński.

Znaki czarne; 9 km.

Istniejący szlak okrężny.

Początek i koniec szlaku przy plaży ośrodka wypoczynkowego nad jez. Niedzięgiel.

Trasa okrężna.

Parking przy ośrodku wypoczynkowym. W okresie letnim kursy autobusów PKS z Gniezna.

Trasa prowadzi przez urozmaicone lasy mieszane nad jez. Niedzięgiel i wokół Jez. Białego.

SZLAK NR 17

WYDARTOWO – DUSZNO – WAŁ WYDARTOWSKI – WYDARTOWO

Powiat gnieźnieński.

Znaki czerwone, 9 km.

Część szlaku z Trzemeszna do Mogilna. Początek i koniec szlaku przy stacji kolejowej Wydartowo.

Trasa okrężna.

Możliwość parkowania samochodu przy stacji kolejowej.

Trasa wiedzie przez bezleśny, bogato urzeźbiony teren. Rozległe widoki m.in. z wieży stojącej na szczycie Wału Wydartowskiego.

Uwaga

Konieczność wyznakowania dwuodcinkowego czarnego szlaku łącznikowego Duszno – Wydartowo i stacja kolejowa – Izby, ok. 5 km.

SZLAK NR 18

WIÓREK – ROGALINEK – ROGALIN

Powiat poznański.

Znaki zielone i czerwone; 13 km.

Szlak czerwony od Rogalnika jest częścią szlaku z Osowej Góry do Zaniemyśla.

Początek szlaku przy przystanku autobusu MPK z Poznania-Starołęki.

Koniec szlaku w pobliżu przystanku PKS.

Trasa liniowa.

Ciekawa trasa prowadząca wzdłuż prawego, zalesionego brzegu rzeki Warty, przez ładny, urozmaicony teren. W Rogalniku i Rogalinie interesujące zabytki i słynne dęby rogalińskie.

SZLAK NR 19

ROGALIN – PODLESIE – ROGALINEK – ROGALIN

Powiat poznański.

Znaki czerwone i odcinek nowo projektowany; 11 km.

Szlak czerwony jest częścią trasy z Osowej Góry do Zaniemyśla. Początek i koniec szlaku przy wejściu na dziedziniec przedpałacowy /przy parkingu/. Dojazd autobusami PKS.

Trasa okrężna.

Parking obok głównego wjazdu na teren zespołu pałacowego.

Trasa prowadzi przez pola rogałińskie z licznymi starymi dębami, a od Rogalinka skrajem doliny Warty, również z przestojami starych dębów. W Rogalinie i Rogalinku cenne zabytki oraz park pałacowy.

Uwaga

Konieczność wyznakowania szlaku łącznikowego /czarnego/ na odcinku Podlesie – Rogalinek.

SZLAK NR 20

LĄD – POLICKIE GÓRY – LĄD

Powiat słupecki.

Znaki czerwone; 8 km.

Część szlaku z Łądu do Pyzdr. Początek i koniec szlaku na parkingu przy szosie Łąd – Zagórow, nieopodal Łądu.

Trasa okrężna.

Parking przy szosie.

Przystanek PKS na linii Słupca–Zagórow.

Uwaga

Potrzeba połączenia szlaku czerwonego ze ścieżką dydaktyczną Nadwarciańskiego Parku Krajobrazowego.

Szlak prowadzi przez urozmaicone krajobrazowo łągi nad Wartą, wchodzące w skład Nadwarciańskiego Parku Krajobrazowego.

SZLAK NR 21

WŁADZIMIRÓW – BIENISZEW – KAZIMIERZ BISKUP

Powiat koniński.

Znaki zielone i czarne, 7 km.

Część szlaku Konin – Stary Licheń – Kawnice.

Początek szlaku przy przystanku autobusów MPK Konin i PKS, Marantów leśn. Koniec przy rynku w Kazimierzu Biskupim. Powrót autobusami MPK i PKS.

Trasa liniowa.

Możliwości parkowania na rynku w Kazimierzu Biskupim. Dogodna komunikacja autobusowa z Koninem.

Szlak wiedzie przez urozmaicone lasy tzw. Puszczy Bieniszewskiej, Pustelnia Kamedułów, zabytki Kazimierza Biskupiego.

SZLAK NR 22

BRZEŻNO – ŻŁOTA GÓRA – ŻYCHLIN

Powiat koniński.

Znaki żółte i niebieskie; 9 km.

Część szlaku niebieskiego z Żychlina do Turku i szlak żółty Brzeźno – Żłota Góra.

Początek szlaku przy przystanku autobusowym w Brzeźnie (szosa nr 92).

Koniec szlaku przy przystanku autobusowym MPK w Żychlinie (szosa nr 72).

Dogodne połączenia autobusami MPK Konin.

Trasa liniowa .

Trasa wiedzie w większości zalesionymi zboczami największego wzniesienia wschodniej Wielkopolski – Złotej Góry (187 m n.p.m.).

SZLAK NR 27

MIŁOSŁAW – WINNA GÓRA – MIŁOSŁAW

Powiaty wrzesiński i średzki.

Znaki niebieskie i czarne; 8 km.

Znaki niebieskie są częściową szlaku z Miłosławia do Czeszewa.

Początek i koniec szlaku przy stacji kolejowej. W centrum Miłosławia przystanek PKS.

Trasa okrężna.

Prowadzi przez ciekawe, zalesione wzniesienia ozowe i dolinę rzeki Miłosławki ze stawami hodowlanymi. W Miłosławiu i Winnej Górze ciekawe i cenne zabytki, a nadto w Winnej Górze kaplica grobowa i muzeum im. gen. Jana Henryka Dąbrowskiego.

SZLAK NR 24

TUREW – RĄBIN – TUREW

Powiat kościański.

Znaki czerwone i odcinek nowo projektowany; 15 km.

Szlak czerwony jest częścią szlaku z Turwi do Rogaczewa Małego.

Początek i koniec szlaku przy pałacu w Turwi.

Trasa okrężna.

Możliwość zaparkowania przy pałacu.

Szlak przebiega przez Park Krajobrazowy im. gen. Dezyderego Chłapowskiego. Ciekawe krajobrazy ukazujące zadrzewienia śródpolne. Fragment trasy biegnie Kopaszewską Drogą Krzyżową. W Turwi i Rąbinu ciekawe zabytki. Możliwość skrócenia trasy do 9 km w przypadku przejścia z Turwi bezpośrednio do Rąbinia.

Uwaga

Trasa wymaga przeprowadzenia szlaku czarnego z Turwi przez leśn. Turew do Rąbinia, długości 10 km.

SZLAK NR 25

JEZIORY WIELKIE – JEZ. ŁĘKNO – ZANIEMYŚL

Powiat średzki.

Znaki czerwone; 6 km.

Część szlaku z Kórnika do Zaniemyśla.

Początek szlaku przy przystanku MPK i PKS.

Koniec szlaku przy przystanku MPK i PKS.

Trasa liniowa.

Atrakcyjna trasa prowadząca przez lasy, wzdłuż rynny jezior. Na szlaku okazałe dęby, m.in. potężny „Dziadziuś” i resztki tajemniczego kręgu ułożonego z kamieni. W Zaniemyślu ciekawe zabytki.

SZLAK NR 26

ZANIEMYŚL – MAJDANY – ZWOLA – ZANIEMYŚL

Powiat średzki.

Znaki czerwone i czarne; 9 km.

Szlak czerwony na odcinku od Zaniemyśla do Majdan jest częścią szlaku z Osowej Góry do Sulęcinka.

Początek i koniec szlaku przy przystanku MPK i PKS.

Trasa okrężna.

Możliwość zaparkowania samochodu w sąsiedztwie kościoła.

Trasa spacerowa wiodąca wokół Jez. Raczyńskiego. Na trasie nieco lasów oraz ładne widoki na jezioro. W Zaniemyślu ciekawe zabytki.

SZLAK NR 27

ŻERKÓW – BRZOSTKÓW – ŚMIEŁÓW

Powiat jarociński.

Znaki zielone; 6 km.

Część szlaku Jarocin – Nowe Miasto.

Początek szlaku na rynku w Żerkowie. Koniec szlaku przy pałacu w Śmiełowie.

Trasa liniowa.

Możliwość trasy okrężnej: powrót szosą do Żerkowa.

Możliwość zaparkowania samochodu na rynku w Żerkowie i na parkingu przy muzeum w Śmiełowie.

Szlak prowadzi wzgórzami stanowiącymi południową krawędź doliny Warty. Piękne widoki. Zabytki Żerkowa i Śmiełowa.

SZLAK NR 28

BOSZKOWO – JEZ. DOMINICKIE – BOSZKOWO

Powiat leszczyński.

Znaki żółte; 11 km.

Część szlaku z Boszkowa do Włoszakowic.

Początek i koniec szlaku przy stacji kolejowej Boszkowo-Letnisko i przystanku PKS.

Trasa okrężna.

Parking przy Centrum Wypoczynkowo-Szkoleniowym „Sułkowski”. Trasa prowadzi wokół Jez. Dominickiego, częściowo lasami, częściowo polami. Nad brzegiem jeziora liczne ośrodki wypoczynkowe i kąpieliska.

Uwaga

Konieczność wyznakowania krótkiego szlaku łącznikowego /czarnego/ od szlaku żółtego przy przystanku PKS Starkowo nż. do stacji kolejowej w Boszkowie /ok. 1,5 km/.

SZLAK NR 29

KĄKOLEWO – TRZEBANIA – OSIECZNA

Powiat leszczyński.

Znaki niebieskie; 8 km.

Część szlaku z Czempinia do Rawicza.

Początek szlaku przy stacji kolejowej.

Koniec szlaku przy przystanku PKS na Rynku.

Trasa liniowa.

Szlak prowadzi przez obszar leśny, porastający bardzo pofałdowany teren.

Na trasie szlaku ciekawe zabytki i miejsca pamięci narodowej.

SZLAK NR 30

CICHOWO – REZERWAT „MIRANOWO” – DOLSK

Powiat śremski.

Znaki zielone; 9 km.

Część szlaku z Lubinia do Książa.

Początek szlaku przy skansenie „Soplicowo”.

Koniec szlaku przy przystanku PKS na Rynku.

Trasa liniowa.

Szlak prowadzi przez bardzo urozmaicony teren nad jeziorami Cichowo i Dolsko Wielkie.

Mankamentem jest utrudniony dojazd komunikacją publiczną do Cichowa.

W Cichowie skansen filmowy, zabytki w Dolsku.

SZLAK NR 31

GOŁUCHÓW – GŁAZ ŚW. JADWIGI – GOŁUCHÓW

Powiat pleszewskie.

Znaki niebieskie i żółte; 8 km.

Znaki niebieskie są częścią szlaku z Kalisza do Gołuchowa, a szlaku żółtego z Pleszewa do Kucharek.

Początek i koniec szlaku przy węźle szlaków przy głównej bramie parku zamkowego.

Trasa okrężna.

Parking przy parku zamkowym. Dojazd autobusami MPK i PKS. Szlak prowadzi terenem leśnym do głazu św. Jadwigi. Ponadto na trasie szlaku cenne zabytki w Gołuchowie i ośrodek wypoczynkowy nad Zalewem Gołuchowskim.

SZLAK NR 32

OPATÓWEK – TROJANÓW – SZALE

Powiat kolski.

Znaki niebieskie; 9 km.

Początek szlaku na przystanku MPK przy zaporze w Szale.

Trasa liniowa.

Szlak wiedzie wzdłuż doliny Trojanówki i brzegów zalewu Szale.

SZLAK NR 33

ANTONIN – LEŚN. STRUGI – ANTONIN

Powiat ostrowski.

Znaki niebieskie; 13 km.

Początek i koniec szlaku w parku przy pałacu w Antoninie.

Trasa okrężna.

Parking przy pałacu. Dojazd PKP i PKS.

W całości szlak prowadzi ciekawymi lasami wchodzącymi w skład Parku Krajobrazowego Dolina Baryczy, m.in. z przystojami ciekawych dębów. Rezerwat „Wydymacz”, park i pałac w Antoninie.

Uwaga

Możliwość skrócenia trasy poprzez poprowadzenie szlaku łącznikowego /czarnego/ od grupy dębów za jez. Goszczyn do pomnika Radziwiłłów. Długość trasy (krótszej) pętli – 8 km.

SZLAK NR 34

KOBYLA GÓRA (WIEŚ) – KOBYLA GÓRA (SZCZYT) – KOBYLA GÓRA (WIEŚ)

Powiat ostrzeszowski.

Znaki zielone i żółte; 11 km.

Części szlaków zielonego z Ostrzeszowa do Domanina i żółtego okrężnego z Kobylej Góry.

Trasa okrężna.

Możliwość parkowania w Kobylej Górze.

Dogodna komunikacja PKS z Ostrzeszowa.

Najbardziej górzysty szlak w Wielkopolsce. Wysokie wzgórza, lasy, dalekie widoki.

8.3. SZLAKI NA OBSZARACH SZCZEGÓLNIIE ATRAKCYJNYCH TURYSTYCZNIE

8.3.1. SZLAKI W WIELKOPOLSKIM PARKU NARODOWYM; 78,7 km

1. Szlak czerwony; 14,2 km

Osowa Góra – leśn. Górka – Jez. Góreckie – rez. „Grabina” – Jeziory – Głaz Leśników – Puszczykówko PKP

2. Szlak niebieski; 13,2 km

Mosina PKP – Pożegowo – Osowa Góra – jez. Kociolek – rez. „Grabina” – Górka – Jez. Łódzko-Dymaczewskie – Łódź – Jez. Witobelskie – Witobel – Stęszew PKP

3. Szlak żółty; 11,8 km

Puszczykowo PKP – Jarosławiec – Głaz Leśników – „Pojniki” – Puszczykowo PKP

4. Szlak zielony; 18,7 km

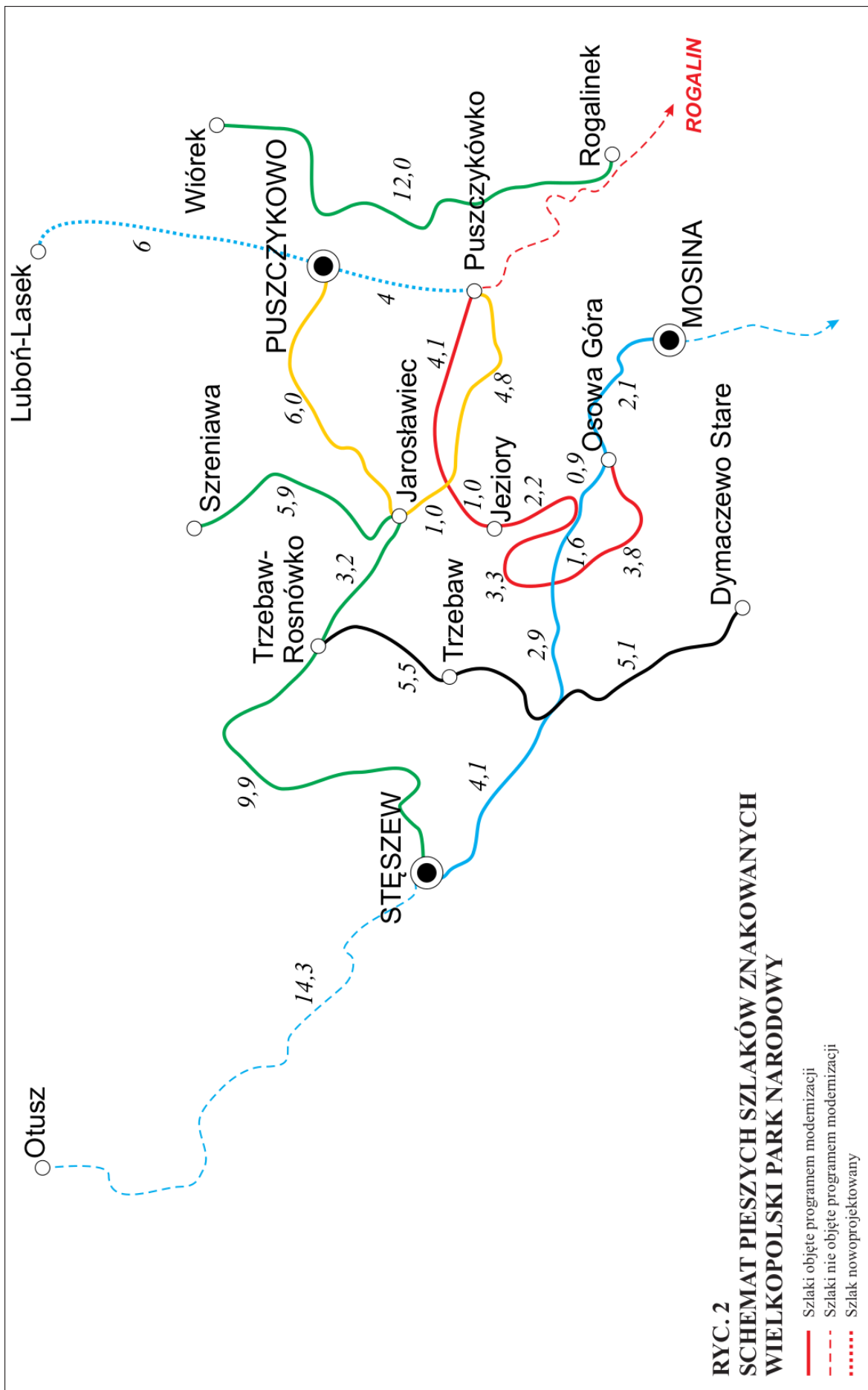
Stęszew PKP – jez. Lipno – rez. Bagno Dębienko – Wypalanki – mogiły – Jez. Chomęcickie – Rosnówko PKP – Jez. Jarosławieckie – Jarosławiec – wzniesienie 125 – Szreniawa PKP

5. Szlak czarny; 10,6 km

Rosnówko – Trzebaw – Łódź – Dymaczewo Stare PKS

6. Szlak nowoprojektowany – niebieski; 10,2 km

Luboń Lasek – Kątnik – wzdłuż Warty – Puszczykowo – Puszczykówko



8.3.2. SZLAKI W PUSZCZY ZIELONKA; 155,8 km

1. Szlak czerwony; 35 km

Czerwonak PKP – Dziewicza Góra – węzeł szlaków – Kamińsko – Okoniec – węzeł szlaków – Zielonka – węzeł szlaków – Dzwonówko Leśne – Rejowiec – Szczodrochowo – Karolewo – Skoki – szlak czarny

2. Szlak czarny; 1,3 km

Skoki – szlak czerwony – Skoki PKS – Skoki PKP

3. Szlak niebieski; 37,4 km

Dziewicza Góra – węzeł szlaków – leśnictwo Annowo – Miękowo – Owińska – szlak czarny – dolina Owińskiej Strugi – Ludwikowo – szlak czarny – Tuczno pętla autobusowa – Stęszewo – trakt bednarski – rez. „Klasztorne modrzewie” – Dzwonowo – Sława Wlkp. PKP

4. Szlak zielony, 41,5 km

Pobiedziska PKP – wzgórze 127 – rez. „Jezioro Drażynek” – rez. Las Liściasty w Promnie – jez. Brzostek – Promno PKP – Wronczyn – Jez. Wrończyńskie Wielkie – Jez. Stęszewskie – Jez. Kołatkowskie – Stęszewko – Tuczno – jez. Tuczno – trakt poznański – Okoniec – węzeł szlaków – Głębocek – Jez. Leśne – Łopuchowo PKP

5. Szlak niebieski, 14,5 km

Promno PKP – Góra – Promno-wieś – jez. Brzostek – rez. Jezioro Drażynek – wzgórze – Zbierkowo – Wagowo PKS

6. Szlak żółty, 9,9 km

Dziewicza Góra – węzeł szlaków – Kicin przyst. MPK – leśn. Mechowo – Wierzenica – Kobylnica PKP

7. Szlak czarny; 6,7 km

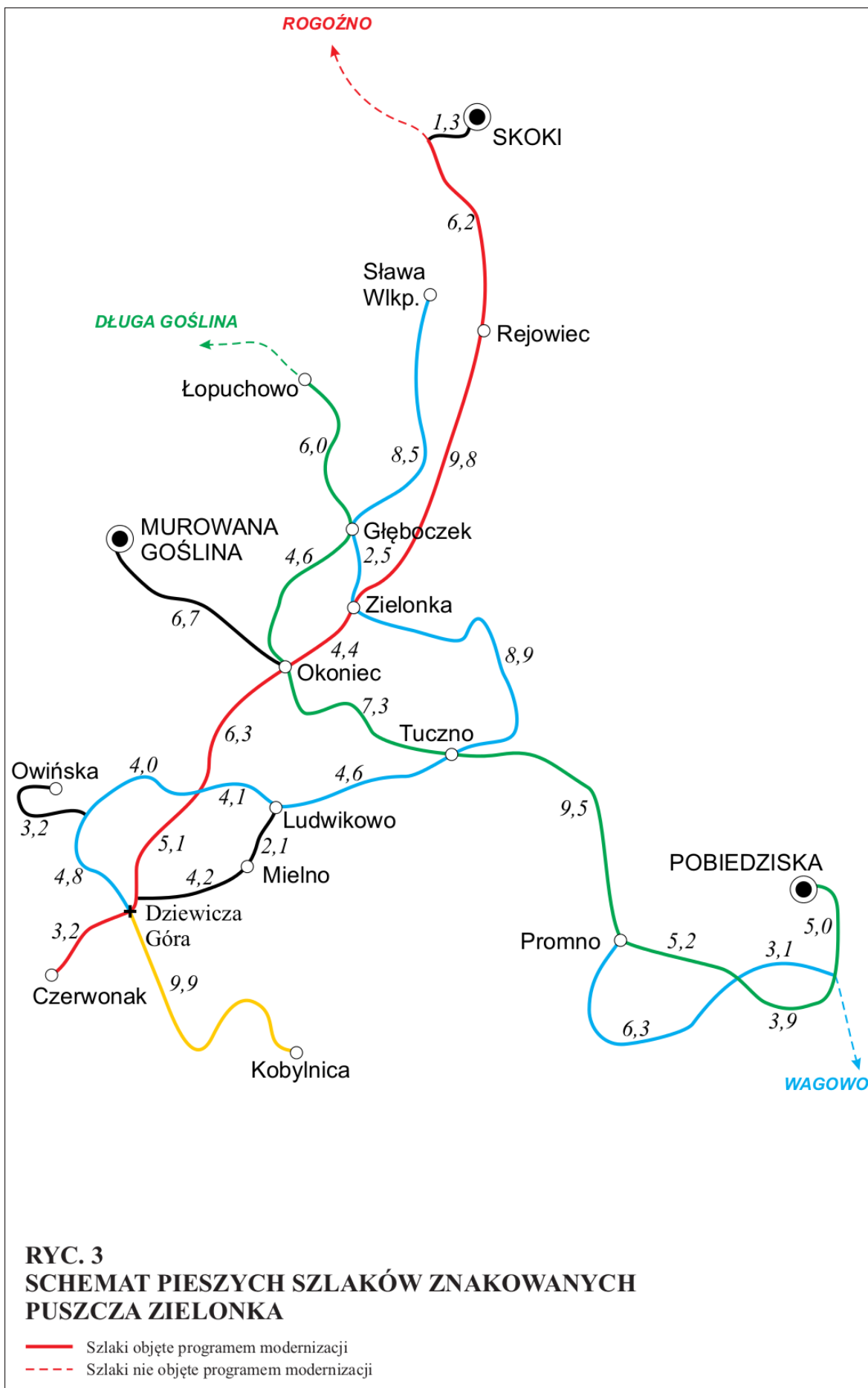
Owińska – szlak niebieski – Owińska PKS – Owińska PKP

8. Szlak czarny, 6,7 km

Murowana Goślina PKP – Okoniec – węzeł szlaków

9. Szlak czarny; 6,3 km

Ludwikowo – szlak niebieski – Mielno przyst. MPK – trakt poznański – szlak czarny



8.3.3. SZLAKI NA POJEZIERZU MIĘDZYCHODZKO-SIERAKOWSKIM; 207,7 km

1. szlak czerwony 1; 47,6 km

Bucharzewo – Lichwin – Borowy Młyn – Kukułka – jez. Barlin – Stary Zatom – Kolno Młyn – jez. Lubiwiec – Prusim – Kurnatowice – Góra Głazów – Jez. Lutomskie – Sieraków

2. szlak czerwony 2; 13,6 km

Mniszki – Mnichy – Kamionna – Kolno – Jez. Koleńskie – rez. „Kolno Międzychodzkie” – Bielsko – Międzychód (pl. Kościuszki)

3. szlak niebieski; 31,9 km

Bucharzewo – Sieraków – Góra – Jez. Śremskie – Ławica – jez. Janukowo – Kolno Młyn – Jez. Koleńskie – Bielsko – Międzychód (pl. Kościuszki)

4. szlak żółty 1; 16,9 km

Mnichy – Kamionna – Prusim – Jar koło Chalina – Ławica – Zatom Stary

5. szlak żółty 2; 15,8 km

Międzychód – Międzychód Ustronie – Drzewce – Sowa Góra

6. szlak żółty 2; 15,9 km

szlak czarny – Sieraków – Marianowo – Kobyłarnia – Borowy Młyn – Francuskie Góry

7. szlak zielony; 5,8 km

Sieraków – Jez. Lichwińskie – Lichwin

8. szlak czarny 1; 9,9 km

Jez. Lutomskie (szlak czerwony) – Lutomek – Lutom – Diabelski Kamień – Lesionki – Jez. Gołęczewskie – szlak żółty

9. Szlak czarny 2; 5,3 km

Kobyłarnia (szlak żółty) – Jez. Kłosowskie – Kukułka

10. Szlak czarny 3; 15,1 km

Rez. „Kolno Międzychodzkie” – Jez. Koleńskie – Augustowo – Bielsko – (szlak niebieski)

11. Szlak czarny 4; 12,7 km

Gorzyń – Jez. Gorzyńskie – Królewska Góra – Dormowo – Dormowo Stary Młyn – Gorzyń

12. Szlak czarny 5; 12,7 km

Kwilcz – Kurnatowice – Chalin – Kłosowice

13. Szlak czarny 6; 4,5 km

Sieraków – Jez. Lutowskie – Sieraków Ośrodek Wczasowy – Góra

